
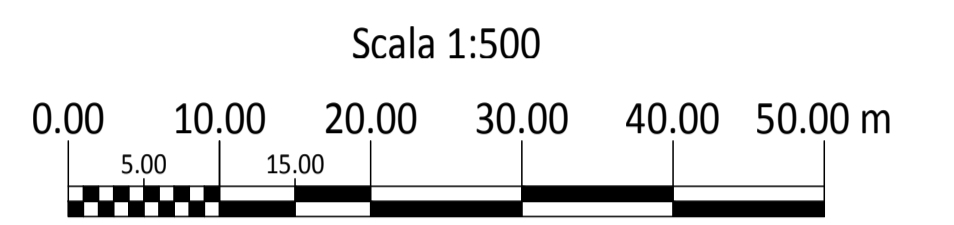
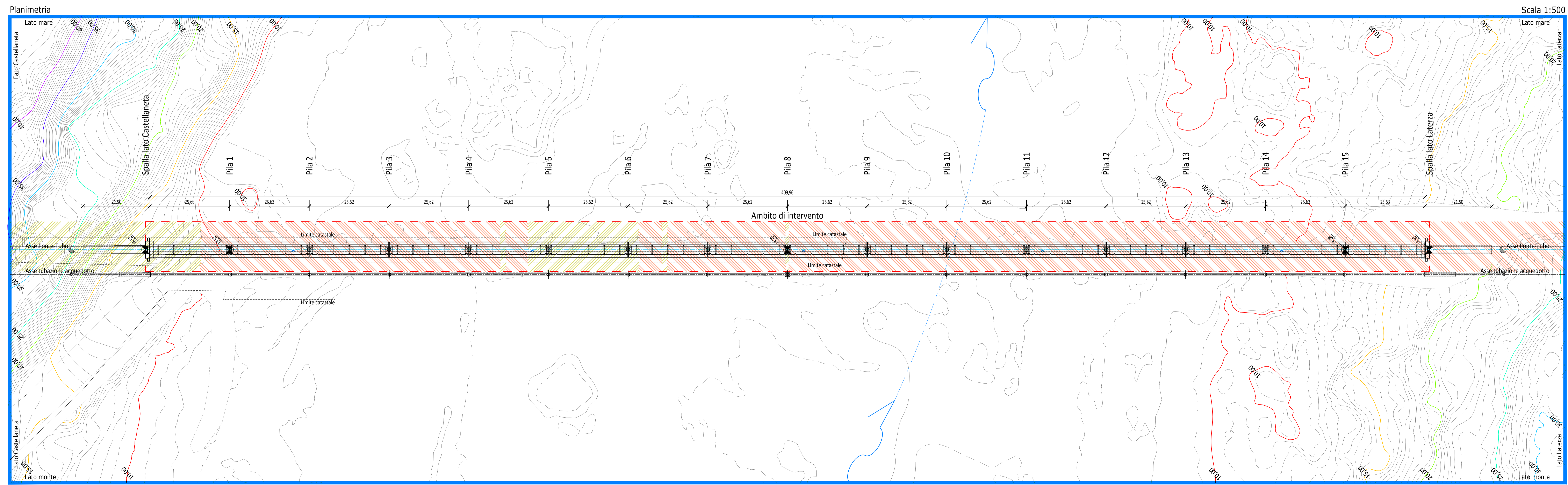


- Profilo del terreno ricavato dai rilievi del 1969
- Profilo del terreno ottenuto dal rilievo del 2020
- Variazioni altimetriche positive
- Variazioni altimetriche negative



Coordinate geografiche ambito di intervento

Vertice Nord-Est:	
Latitudine	40.5367
Longitudine	16.9152
Centro ponte-tubo:	
Latitudine	40.5354
Longitudine	16.9135
Vertice Sud-Ovest:	
Latitudine	40.5341
Longitudine	16.9118



CONSORZIO DI BONIFICA STORNARA E TARA

viale Magna Grecia, 240 - 74121 TARANTO

"RIPRISTINO DEL PONTE TUBO DELL'IMPIANTO IRRIGUO CONSORTILE SX BRADANO UBICATO IN ATTRAVERSAMENTO DELLA LAMA DI LATERZA" COMUNE DI CASTELLANETA (TARANTO)

PROGETTO DEFINITIVO

CIG 7845120DD0



Capogruppo Mandatario R.T.P.
ing. Francesco LASIGNA
via del Mercato, 40/E - 74011 CASTELLANETA

Mandanti R.T.P.
ing. Davide CARLUCCI
Strada Maestro di S. Giovanni, 110 - 70126 BARI
ing. Giuseppe CARLUCCI
Borgo Fiorito, 12 - 70016 NOICATTARO
dott. geol. Antonio TRAMONTE
via Vittorio Veneto, 134 - 74016 MASSAFRA

R.U.P. Consorzio di Bonifica
ing. Santo CALASSO

ELABORATO	DATA	SCALA	ALLEGATO
Indagine orografica (variazioni 1969-2020)	02/2021	1:500	G.4.ig

AGGIORNAMENTO	DATA	DESCRIZIONE

A termini di legge, sono riservati tutti i diritti del presente documento con divieto di riproduzione o di renderlo comunque noto a terzi senza autorizzazione scritta degli autori